

SUP KANU OUTDOOR

Ausflugsführer Tourenführer

AUSZEIT
am und auf
dem Wasser

VORSCHAU 2025

auch online: VLB-TIX

Thomas Kettler  Verlag

Ausflugsführer

Los, ans Wasser!

Die schönsten Ausflüge vor der Haustür

– Baden & Chillen, Paddeln, Spaziergehen, Wandern, Radfahren, Naturschutzgebiete am Wasser, Schiffe gucken, Sightseeing & Museen, Hafentourfahrten, im Hausboot oder Schiffshotel übernachten, lecker Essen, Wochenende am Wasser verbringen, Vögel beobachten, Sauna, Wellness uvm.

Ca. 65 Ausflugsziele jeweils mit Tourenkarte, großformatigen & stimmungsvollen Fotos, Beschreibung der Spots, Infokasten mit Anreise, Parken, Einkehr und tollen Extra-Tipps...

Die Buchreihe *Los, ans Wasser!* gibt Anregungen für eine Auszeit am Wasser, ja sogar für einen Kurzurlaub vor der eigenen Haustür.



Los, ans Wasser!

RHEIN-MAIN



RHEIN-MAIN – schon der Name lässt vermuten, dass hier vom kühlen Nass die Rede ist. Und tatsächlich bietet die Metropolregion viele Möglichkeiten für erholsame Auszeiten – am, im und auf dem Wasser. Baden & Chillen, Paddeln, Spaziergehen, Wandern, Radfahren, Naturschutzgebiete am Wasser, Schiffe gucken, Sightseeing & Museen, Vögel beobachten, Sauna & Wellness, Strandbars, lecker essen uvm.

Die *Los, ans Wasser*-Reihe bietet eine Fülle unvergesslicher Erlebnisse – nicht nur an heißen Tagen im Sommer, sondern das ganze Jahr über.

DIE 65 SCHÖNSTEN AUSFLUGSZIELE IM RAUM FRANKFURT – WIESBADEN – MAINZ – DARMSTADT – HANAU – ASCHAFFENBURG – WORMS – BINGEN – LIMBURG – BAD NAUHEIM

Klappenbroschur, Fadenheftung, ca. 272 Seiten, 14 x 21 cm

Autorinnen: Kristin Berschet & Barbara Riedel

Profil-Nr. 185-03121, 978-3-98513-121-1

1. Auflage 2025 | ca. € 24,90 [D] | ca. € 25,60 [AT]

Warengruppe: 1 321



Mai 2025

In der Reihe *Los, ans Wasser!* bisher erschienen:



1. Auflage 2024 € 24,90 [D]



1. Auflage 2024 € 24,90 [D]



1. Auflage 2023 € 22,90 [D]



KANU-Tourenführer

Paddelland

DAS PADDEL-
BUCH FÜR'S
GANZE LAND

40-80 Kanutouren auf Flüssen und Seen im ganzen Land | Jede Tourenbeschreibung mit farbiger Tourenkarte | Revierinfos zu jedem Kapitel | Paddeltechnik & Ausrüstung | Viele wichtige Infos zu jeder Tour | Ein- & Aussetzstellen | Übernachtungsmöglichkeiten | Sehenswertes sowie weiteren Aktivitäten an jeder Route | Adressen zu Kanuvermietern, Campingplätzen sowie Tourist-Infos | Hardcover | Fadenheftung | Format: 16,5 x 23,5 cm

PADDELLAND Österreich



Paddelland Österreich
Die 40 schönsten Kanutouren auf Flüssen und Seen



Die 40 schönsten Kanutouren in 8 Paddelrevieren

Flüsse und Seen, die sich wie Perlen auf der Schnur aneinanderreihen, führen mal durch eine unverfälschte und wilde Natur, dann wieder entlang bekannter kultureller Höhepunkte.

Dabei ist die Vielfalt der Gewässer beeindruckend – stille Flussauen inmitten schattiger Wälder wechseln sich ab mit flott strömenden Bächen und still daliegenden Seen. Die saubersten von ihnen haben häufig Trinkwasserqualität.

Eine gepflegte Gastronomie mit traditionellen Gerichten und guten Weinen sowie zahlreiche sonstige sportliche Aktivitäten machen das Land zu einem tollen Urlaubsziel.

Hardcover, Fadenheftung, 256 Seiten

Autor: Alfons Zaunhuber

3. aktual. Auflage 2025

ProLit-Nr. 185-03123

978-3-98513-123-5

ca. € 26,90 [D]

ca. € 27,70 [AT]

Warengruppe: 1 322



Mai 2025

PADDELLAND Schweiz



Paddelland Schweiz
Die 80 schönsten Kanutouren auf Flüssen und Seen



Die 80 schönsten Kanutouren auf Flüssen und Seen in 14 Paddelrevieren – für Kanuanfänger & erfahrene Paddler

Rasante Sturzfahrten in wilden Gebirgsbächen, gemütliches Kanuwandern auf den zahllosen glasklaren Seen – schöner kann man ein Land nicht kennenlernen.

Man entgeht der Hektik des Alltags, viele idyllische Plätze sind nur vom Wasser aus zu entdecken und überdies ist die Aussicht auf die allgegenwärtigen Berge wunderschön. An den Ufern finden sich interessante, historische Orte und in kaum einem Land ist es so reizvoll, auch mal das Paddel gegen die Wanderschuhe zu tauschen.

Hardcover, Fadenheftung, ca. 270 Seiten

Autoren: Patrick Frehner & Beat Oppliger

3. aktual. Auflage 2025

ProLit-Nr. 185-03122

978-3-98513-122-8

ca. € 26,90 [D]

ca. € 27,70 [AT]

Warengruppe: 1 322



Mai 2025

KANU KOMPASS

DAS REISEHAND-
BUCH FÜR
PADDLER

Tipps zum **Kanuwandern, Kanu & Ausrüstung** | **Kanu-Fahrschule** | **Touren- & Reiseführer** | Detaillierte Tourenbeschreibungen mit **Kartenskizze & Infos zur Planung** | Ein-, Aussetz- & Umtragestellen | „Zurück zum Pkw“ | **Adressen** zu Kanuvermietern & Übernachtungsmöglichkeiten | **Sehenswürdigkeiten & weitere Aktivitäten** (Wanderungen, Radtouren) | Adressen zu Kanuvermietern, Veranstaltern, Übernachtungsstellen & Campingplätzen sowie Tourist-Infos | **Broschur** | **Fadenheftung** | **Format 16,5 x 23,5 cm.**

KANU KOMPASS Südschweden

Reiseinfos Südschweden von A-Z | Infos zur **Region** | Tipps zum **Wandern, Radeln & Sehenswürdigkeiten.**

13 Kanutouren mit rund 870 Tourenkilometern: Åsnen | Bolmen | Dalsland (Stora Le & Lelång) | Glaskogen | Härån | Helge å | Immeln | Ivösjön | Nittälven | Ronnebyån | Sommen | Svartälven | Vänern.

Infokästen: Graureiher | Elch | Fischotter | Fischadler | Kanadagans | Biber | Kleiner Sprachführer.

Südschweden bietet traumhafte Paddelmöglichkeiten – das wissen die meisten Paddler schon lange. Flüsse und Seen in einsamen und wilden Regionen wechseln sich ab mit einer lieblichen Kulturlandschaft, gespickt mit sehenswerten Schlössern und Landhäusern. Einerseits weit entfernt vom deutschen Alltag, ist das südliche Schweden leicht zu erreichen und ein Kanuurlaub auch für Familien erschwinglich.

Dieses Buch stellt eine breite Auswahl der schönsten Kanutouren der Region vor. Unter den 13 Touren sind die wichtigen Klassiker vertreten, aber auch absolute Geheimtipps. Während die meisten Touren familientauglich sind, gibt es auch „Schmankerl“ für fortgeschrittene Paddler.

Eine Fülle von Informationen und Adressen, beispielsweise zu Übernachtungen, Sehenswürdigkeiten und Kanuvermietern, machen das Buch zum unverzichtbaren Reisehandbuch für Kanuwanderer.



Broschur, Fadenheftung, ca. 224 Seiten

Autor: Björn Nehrhoff von Holderberg

3. aktual. Auflage 2025

Prolit-Nr. 185-03124

978-3-98513-124-2

ca. € 22,90 [D]

ca. € 23,60 [AT]

Warengruppe: 1 322



Mai 2025

KANU KOMPAKT

4 in 1

- **Kanutourenführer mit Ringbindung**
- **topografische Wasserwanderkarten**
- **Reiseführer**
- **Kanu-Fahrschule**

Tourenführer mit Infos zum Paddeln & zur Region | **topografische Wasserwanderkarten** 1:75.000 mit Kilometrierung & Umtragestellen | **Kanu-Fahrschule** | **Reiseführer** mit **Städteportraits** inkl. Stadtplan | **Insidertipps** zu Ausflügen, Museen & Sehenswürdigkeiten | Umfangreicher **Adressteil** zu Kanu- & Radvermietern, Übernachtungsmöglichkeiten in Wassernähe, Sehenswürdigkeiten | **Umschlag mit Klappen** | **halbverdeckte Wire-O Bindung** | **handliches Format 12,5 x 18,5 cm.**



KANU KOMPAKT Spreewald

- **Gr. Rundfahrt durch den Oberspreewald**, 36 km, 2-3 Tage
- **Burg-Kauper – Hochwaldtour (Oberspreewald)**, 17 km, 5-6 h
- **Lübbenau-Leipe-Runde (Oberspreewald)**, 15 km, 4-5 h
- **Verbindung zwischen Ober- & Unterspreewald**, 10 km
- **Von Lübben in den Unterspreewald**, 28 km, 1-2 Tage

Halbverdeckte Wire-O-Bindung, Umschlagklappen, 112 Seiten

Autor: Michael Hennemann

6. aktual. Auflage 2025

Prolit-Nr. 185-03125

978-3-98513-125-9

ca. € 15,90 [D]

ca. € 16,40 [AT]

Warengruppe: 1 321



Mai 2025

Deutschland:

Frankreich:


WERBEMITTEL:
 Hochwertiges, verkaufsförderndes Display von **WERKHAUS**
 Maße: 14,5 x 33 x 22 cm
 (Breite x Höhe x Tiefe)

DISPLAY KANU KOMPAKT
 für 10-11 Bücher
 ab einem EK von 130,- €
 KANU KOMPAKT-Büchern gratis, sonst 18,- €

PROLIT- Bestellnr.
185-94000



UNSERE BESTSELLER



SUP-GUIDE
Nordrhein-Westfalen
17 SUP-Spots
+ die besten Einkehr-Tipps

168 Seiten, verdeckte Wire-O
2. aktual. Auflage 2024
978-3-98513-118-1

€ 18,90 [D], € 19,50 [AT]



SUP-GUIDE
Bayerisches Alpenvorland
15 SUP-Spots
+ die schönsten Berggärten

152 Seiten, verdeckte Wire-O
4. aktual. Auflage 2022
978-3-98513-104-4


€ 16,90 [D], € 17,40 [AT]



SUP-GUIDE
Mecklenburger Seen
15 SUP-Spots
+ die besten Einkehr-Tipps

168 Seiten, verdeckte Wire-O
1. Auflage Mai 2024
978-3-98513-117-4

€ 18,90 [D], € 19,50 [AT]



KANU KOMPAKT
Lahn

Die Lahn von Roth bis Lahnstein
162 km Kanutour

112 Seiten, verdeckte Wire-O
4. aktual. Auflage 2022
978-3-98513-101-3

€ 12,90 [D], € 13,30 [AT]



KANU KOMPASS
Mecklenburg

20 Kanutouren auf Flüssen & Seen
+ Müritz Nationalpark aktiv

264 Seiten, Fadenheftung
4. aktual. Auflage 2021
978-3-934014-79-4

€ 22,90 [D], € 23,60 [AT]



Los, ans Wasser!
BERLIN

Die 65 schönsten Ausflüge
vor der Haustür

272 Seiten, Fadenheftung
1. Auflage 2024
978-3-98513-113-6

€ 24,90 [D], € 25,60 [AT]



Gratis-Einsteigerbroschüre „Wege aufs Wasser“ Leitfaden für Paddler KANU & SUP



Auf 80 Seiten erhält der Paddel-Einsteiger alle nötigen Infos zu Ausrüstung, Verhalten & Sicherheit, eine kleine „Paddel-Fahrschule“ bzw. illustrierte SUP-Paddeltechnik sowie eine Übersicht über Paddel-Reviere in ganz Deutschland und bei unseren europäischen Nachbarn.

Ein tolles „Give-away“ und – wie wir finden – echter Mehrwert für Leser, die sich erstmals mit dem Thema Paddeln beschäftigen. Der „Leitfaden für Paddler“ kann auf der Rückseite mit Ihrem Firmenstempel versehen werden.


Fordern Sie die kostenlose Broschüre in einer Menge bis 50 Stück bei uns im Verlag oder bei unserer Verlagsauslieferung PROLIT an!



Foto: Björn Nehrthoff von Holderberg, SUP-GUIDE, Ostseeküste & Holstein

Verlagskatalog

Für Ihre Kunden zum Auslegen im Geschäft bieten wir Ihnen unseren Verlagskatalog (DIN A5) **kostenlos** an.



Verlagskatalog
DIN A5 hochformat, 32 Seiten
Prolit-Bestellnr. 185-95561

Verkaufsdisplays

Hochwertige, verkaufsfördernde Displays von WERKHAUS
Maße: 14,5 x 33 x 22 cm (Breite x Höhe x Tiefe)



DISPLAY STECHPADDEL FAHRSCHULE
für ca. 15 Bücher
ab einem EK 130,- € von STECHPADDEL FAHRSCHULE gratis, sonst 18,- €
Prolit-Bestellnr. 185-94001

DISPLAY KANU KOMPAKT
für 10-11 Bücher
ab einem EK von 130,- € KANU KOMPAKT-Büchern gratis, sonst 18,- €
Prolit-Bestellnr. 185-94000



Tischdrehssäule

Bestellen Sie unsere Tischdrehssäule für eine optimale und platzsparende Buchpräsentation! Besonders geeignet für den Einsatz auf Tischen, Theken oder im Kassenbereich.

Mit den glasklaren Fachteilern ermöglicht es den freien Blick auf das Buchcover. Drehbar um 360° für eine kundenfreundliche Bedienung.

Grundfläche 21 x 21cm. Erhältlich mit Etagenhöhen 210 mm (passend für KANU KOMPAKT) und 245 mm (KANU & OUTDOOR KOMPASS, PADDELLAND). Kombinierbar & aufsteckbar, 1-4 Etagen möglich.

Bestellung auf Anfrage.
Die Tischdrehssäule ist ab EK von 300,- Euro gratis.
Sonst 25,- bis 40,- Euro.

Im Kopfschild finden Sie Platz für Lesezeichen oder Prospekte.



BACKLIST LOS, ANS WASSER! – Die schönsten Ausflüge vor der Haustür

Jede Tour mit **Beschreibung und Karte** | Infos zu **Anreise, Parken, Einkehr, Extra-Tipps ...** | Stimmungsvolle **Fotos**
Wochenende am Wasser | Baden | Chillen | Wandern | Spazierengehen | Radfahren | Paddeln & SUP | NSG am Wasser | Moore | Badesseen | Sightseeing | Museen | Rundfahrten | im Hausboot übernachten | lecker Essen | Tiere beobachten | Sauna & Wellness | uvm.

Hamburg	66 Ausflüge am & auf dem Wasser	1. Auflage 2023	978-3-98513-113-6	€ 22,90 [D]	9 783985 131136
Berlin	65 Ausflüge am & auf dem Wasser	1. Auflage 2024	978-3-98513-115-0	€ 24,90 [D]	9 783985 131150
Nürnberg	65 Ausflüge am & auf dem Wasser	1. Auflage 2024	978-3-98513-114-3	€ 24,90 [D]	9 783985 131143

BACKLIST KANU KOMPAKT – Der Kanutourenführer mit Wasserwanderkarten

Kanutourenführer | **Topografische Wasserwanderkarten** 1:75.000 | **Reiseführer** mit **Städteportraits** inkl. Stadtplan | **Kanu-Fahrschule** | **Insidertipps** zu Ausflügen, Museen & Sehenswürdigkeiten | **Umfangreicher Adressteil** | **handliches Format** 12,5 x 18,5 cm | **halbverdeckte praktische Wire-O Bindung** | **Umschlagklappen mit Karten.**

Altmühl	Gunzenhausen – Dietfurt	3. aktual. Aufl. 2022	978-3-98513-102-0	€ 12,90 [D]	9 783985 131020
Berlin	Wannsee, Landwehrkanal, Spree & Dahme	1. Aufl. 2015	978-3-934014-39-8	€ 9,95 [D]	9 783934 014398
Dordogne	Argentat – Limeuil	2. aktual. Aufl. 2020	978-3-934014-84-8	€ 12,90 [D]	9 783934 014848
Ems	Warendorf – Meppen	1. Aufl. 2018	978-3-934014-58-9	€ 12,90 [D]	9 783934 014589
Holsteinische Schweiz	4 Touren zwischen Eutin und Kiel	1. Aufl. 2018	978-3-934014-67-1	€ 12,90 [D]	9 783934 014671
Isar & Loisach		2. aktual. Aufl. 2021	978-3-934014-94-7	€ 12,90 [D]	9 783934 014947
Lahn	Roth – Lahnstein	4. aktual. Aufl. 2022	978-3-98513-101-3	€ 12,90 [D]	9 783985 131013
Lippe	15 Tagestouren	2. aktual. Aufl. 2023	978-3-98513-103-7	€ 14,90 [D]	9 783985 131037
Loire 1	Digoin – Cosne-Cours-sur-Loire	2. aktual. Aufl. 2022	978-3-98513-107-5	€ 14,90 [D]	9 783985 131075
Loire 2	Die Schlössertour: von Beaugency nach Saumur	1. Aufl. 2017	978-3-934014-60-2	€ 12,90 [D]	9 783934 014602
Märkische Umfahrt	zw. Spreewald & Berlin	3. aktual. Aufl. 2022	978-3-98513-109-9	€ 14,90 [D]	9 783985 131099
Mecklenburgische Kleinseen 1		3. aktual. Aufl. 2020	978-3-934014-87-9	€ 12,90 [D]	9 783934 014879
Mecklenburgische Kleinseen 2		3. aktual. Aufl. 2021	978-3-934014-97-8	€ 12,90 [D]	9 783934 014978
Mosel	Trier – Koblenz	2. aktual. Aufl. 2023	978-3-98513-110-5	€ 14,90 [D]	9 783985 131105
Müritz-Elde-Wasserstraße	von der Müritz an die Elbe	1. Aufl. 2017	978-3-934014-59-6	€ 12,90 [D]	9 783934 014596
Naab & Vils	Oberwildenau – Regensburg & Amberg – Kallmünz	1. Aufl. 2014	978-3-934014-37-4	€ 9,95 [D]	9 783934 014374
Peene	Malchin – Peenemünde	3. aktual. Aufl. 2024	978-3-98513-119-8	€ 15,90 [D]	9 783985 131198
Potsdam, Werder, Spandau	Potsdamer Seen & Havel	1. Aufl. 2016	978-3-934014-51-0	€ 9,95 [D]	9 783934 014510
Ruhr	Neheim-Hüsten – Essen-Kettwig	2. aktual. Aufl. 2023	978-3-98513-108-2	€ 14,90 [D]	9 783985 131082
Spreewald	Ober- & Unterspreewald	6. aktual. Aufl. 2025	978-3-98513-125-9	€ 15,90 [D]	9 783985 131259
Werra	Themar – Hann. Münden	2. aktual. Aufl. 2022	978-3-934014-98-5	€ 12,90 [D]	9 783934 014985
Weser	Hann. Münden – Minden	2. aktual. Aufl. 2022	978-3-934014-99-2	€ 12,90 [D]	9 783934 014992

Preise für Österreich: € 9,95 [D] = € 10,30 [AT] € 12,90 [D] = € 13,30 [AT] € 14,90 [D] = € 15,40 [AT]
€ 15,90 [D] = € 16,40 [AT] € 22,90 [D] = € 23,60 [AT] € 24,90 [D] = € 25,60 [AT]

BACKLIST KANU KOMPASS – Das Reisehandbuch für Paddler




Touren- & Reiseführer für Tages- und Mehrtagestouren | Karte zu jeder Tour | Infos zum Kanuwandern & zur Region | Kleine Paddel-Fahrschule | Alles Wichtige zur Tourenplanung, Etappenvorschläge, Übernachtungsmöglichkeiten & Sehenswürdigkeiten mit Adressen | Einsetz-, Aussetz- & Umtragestellen sowie „Zurück zum Pkw“ | Fadenheftung | 16,5 x 23,5 cm.

Bayern	2. aktual. Aufl. 2022	978-3-98513-106-8	€ 22,90 [D]	
Brandenburg & Berlin	2. aktual. Aufl. 2021	978-3-934014-90-9	€ 22,90 [D]	
Dänische Südsee, Deutsche Ostsee	2. aktual. Aufl. 2015	978-3-934014-49-7	€ 19,90 [D]	
Mecklenburg-Vorpommern	4. aktual. Aufl. 2021	978-3-934014-79-4	€ 22,90 [D]	
Nördliche Alpenseen	2. aktual. Aufl. 2018	978-3-934014-73-2	€ 22,90 [D]	
Südschweden	4. aktual. Aufl. 2025	978-3-98513-124-2	€ 22,90 [D]	

NEU-AUFLAGE



BACKLIST OUTDOOR KOMPASS – Das Reisehandbuch für Aktive

Reiseinfos von A-Z | Infos zur Region | Beschreibungen von Tages- & Mehrtagestouren | Karte zu jeder Tour | Alles Wichtige zur Tourenplanung, Übernachtungsmöglichkeiten, Sehenswürdigkeiten, Stadtrundgänge | Wichtige Adressen & Checklisten | Broschur | Fadenheftung | Format: 16,5 x 23,5 cm.

Ardèche (Kanu, Wandern, Rad, Wildwasser, Höhlen)	1. Auflage 2019	978-3-934014-71-8	€ 22,90 [D]	
Bodensee (Kanu, Wandern, Rad)	1. Auflage 2013	978-3-934014-26-8	€ 19,90 [D]	
Gardasee (Kanu, Rad, Wandern, Klettersteige)	z.Zt. vergriffen, Neuauflage ungewiss			
Südschweden (Kanu, Rad, Wandern)	2. aktual. Aufl. 2015	978-3-934014-24-4	€ 19,90 [D]	
Südnorwegen (Wandern, Kanu, Rad, Wintertouren)	2. aktual. Aufl. 2014	978-3-934014-23-7	€ 19,90 [D]	
Yukon Territory, Kanada (Kanu, Wandern, Auto)	2. aktual. Aufl. 2016	978-3-934014-56-5	€ 19,90 [D]	

BACKLIST PADDELLAND – Die schönsten Kanutouren auf Flüssen & Seen in einem Land

40-80 Kanutouren auf Flüssen und Seen im ganzen Land | Jede Tourenbeschreibung mit farbiger Tourenkarte | Revierinfos zu jedem Kapitel | Paddeltechnik & Ausrüstung | Viele wichtige Infos jeweils die Tour betreffend | Ein- & Aussetzstellen | Übernachtungsmöglichkeiten | Sehenswertes sowie weitere Aktivitäten zu jeder Route | Hardcover | Fadenheftung | 16,5 x 23,5 cm.

Paddelland Österreich	3. aktual. Aufl. 2025	978-3-98513-123-5	€ 26,90 [D]	
Paddelland Schweiz	3. aktual. Aufl. 2025	978-3-98513-122-8	€ 26,90 [D]	
Paddelland Niederlande	1. Auflage 2022	978-3-934014-96-1	€ 26,90 [D]	

BACKLIST KANU PRAXIS – Lehr- und Lernbücher

Halbverdeckte Wire-O-Bindung | Format 12,5 x 18,5 cm.

Kanu Spiele Für Kajak und Canadier, 110 Seiten	978-3-934014-47-3	€ 9,95 [D]	
Stechpaddel Fahrschule, 28 Seiten, davon 12 geteilt	978-3-934014-85-5	€ 12,90 [D]	
Wildwasserfahren Vom Einsteiger zum Profi, 148 Seiten	978-3-934014-19-0	€ 24,90 [D]	

Preise für Österreich: € 9,95 [D] = € 10,30 [AT] € 12,90 [D] = € 13,30 [AT] € 19,90 [D] = € 20,50 [AT]
€ 22,90 [D] = € 23,60 [AT] € 24,90 [D] = € 25,60 [AT] € 26,90 [D] = € 27,70 [AT]

BACKLIST SUP-GUIDE – SUP-Touren + besten Einkehr-Tipps



Jeder SUP-Spot mit Karte und Einkehr-Tipps | Touren für Anfänger und Fortgeschrittene | Charakter des Gewässers, Baden, Wind & Wetter, Befahrungsregeln | Sehenswertes am Gewässer | Tipps zu Wanderwegen, Museen oder weiteren Aktivitäten | Infos zu Anreise mit ÖPNV und PKW inkl. Parkmöglichkeiten | Adressen zu SUP-Vermietern & Übernachtung | Technik & Paddelschläge | Basics zum Stand-Up Paddling | halbverdeckte Wire-O Bindung | handliches Format 12,5 x 18,5 cm.

SUP Allgäu & Bodensee	1. Auflage 2023	978-3-98513-111-2	€ 16,90 [D]	
SUP Bayerisches Alpenvorland	4. aktual. Aufl. 2022	978-3-98513-104-4	€ 16,90 [D]	
SUP Berlin & Umland	1. Auflage 2021	978-3-934014-91-6	€ 16,90 [D]	
SUP Kärnten	1. Auflage 2020	978-3-934014-86-2	€ 16,90 [D]	
SUP Hamburg & Umland	3. aktual. Aufl. 2024	978-3-98513-120-4	€ 18,90 [D]	
SUP zwischen Heide & Harz	1. Auflage 2023	978-3-98513-112-9	€ 16,90 [D]	
SUP Mecklenburger Seen	1. Auflage 2024	978-3-98513-117-4	€ 18,90 [D]	
SUP Nordrhein-Westfalen	2. aktual. Aufl. 2024	978-3-98513-118-1	€ 18,90 [D]	
SUP Ostseeküste & Holstein	2. aktual. Aufl. 2022	978-3-98513-105-1	€ 16,90 [D]	
SUP Salzkammergut	1. Auflage 2022	978-3-934014-92-3	€ 16,90 [D]	
SUP Spreewald & Lausitzer Seen	1. Auflage 2024	978-3-98513-116-7	€ 18,90 [D]	

BACKLIST WEITERE LITERATUR

Entdecke die Lofoten, Coffee Table Book, 240 Seiten 3. erweit. Aufl. 2019 978-3-934014-82-4 € 24,90 [D] 

50 Outdoor-Highlights: Wanderungen (von einfach bis sehr anspruchsvoll) | gemütliche Fahrradtouren | spektakuläre Mountainbikerouten | Idyllische Kajaktouren | Skitouren | Rasante Skiabfahrten | Infos zu Veranstaltern | Museen & Galerien | Restaurants | Hotels.

Wanderwege Mittelskandinavien, 360 Seiten	1. Auflage 2018	978-3-934014-62-6	€ 29,90 [D]	
Wanderwege Nordskandinavien, 360 Seiten	Neuauflage in Vorbereitung			

Zwei umfassende Wanderführer, die grundlegende Informationen für jeden bereithalten, der von Wanderungen in der beeindruckenden Berglandschaft und weiten Wildnis Skandinaviens träumt. Infos zu Anreise, Planung, Hütten, Zelten uvm. Jeder Band enthält detaillierte Beschreibungen von über 200 Wanderrouten auf mehr als 4.300 Kilometern.

Du bist das Abenteuer Mit dem Kajak in ein neues Leben, 288 Seiten 978-3-934014-74-9 € 20,00 [D] 

Wie man in Gang kommt und sein Leben um die eigenen Träume herum organisiert, beschreibt der Reisejournalist Jörg Knorr in seinem Buch über Kajak-Reisen – sowohl in ferne Länder, aber auch in die verschiedensten Landstriche Deutschlands.

WERBEMATERIAL

Display „Kanu Kompakt“	18,- €/ ab EK 130,- € gratis	14,5 x 33 x 22 cm (B x H x T)	Prolit-Bestellnummer 185-94000
Display „Stechpaddel Fahrschule“	18,- €/ ab EK 130,- € gratis	14,5 x 33 x 22 cm (B x H x T)	Prolit-Bestellnummer 185-94001
Tischdrehsäule	ab EK von 300,- Euro gratis	Grundfläche 21 x 21 cm, bis 3 Etagen möglich	auf Anfrage
Verlagskatalog Thomas Kettler Verlag	kostenlos		Prolit-Bestellnummer 185-95561
Einsteigerbroschüre „Wege aufs Wasser“	kostenlos	978-3-98513-126-6	Prolit-Bestellnummer 185-95565 

Preise für Österreich: € 16,90 [D] = € 17,40 [AT] € 18,90 [D] = € 19,50 [AT] € 20,- [D] = € 20,60 [AT]
€ 24,90 [D] = € 25,60 [AT] € 29,90 [D] = € 30,80 [AT]

Unsere Vertreter

Vertreter Buchhandel bundesweit

GeoCenter

Touristik Medienservice GmbH
Kurze Straße 40, 70794 Filderstadt
Tel. +49 (0)711 78 19 46 10
Fax +49 (0)711 78 24 375
vertrieb@geocenter.de



GeoCenter Ansprechpartner im Außendienst:

Verkaufsleitung Deutschland &

Vertretung PLZ-Regionen 60-65, 68-79, 88-89, 97

Thomas Reichle

Tel. (07546) 91 77 10, Fax (07546) 91 77 20,
Mobil 0170 - 163 43 12
thomas.reichle@geocenter.de

TR

Vertretung PLZ-Regionen 01-09, 38-39, 98-99

Gabriele Drescher, Jörg Schneider

c/o LITERArToUR GmbH
Tel. (0341) 921 66 10, Fax (0341) 921 66 20
gabriele.drescher@geocenter.de
joerg.schneider@geocenter.de

CD

Vertretung PLZ-Regionen 10-25, 27, 29, 30-31, 37-38

Christian Schlensok

Tel. (05402) 984 14 00, Fax (05402) 984 14 01
christian.schlensok@geocenter.de

CS

Gebietsverkaufsleitung Nord und

Vertretung PLZ-Regionen 26, 28, 32-34, 36, 48-49

Michael Schlensok

Tel. (05402) 45 44, Fax (05402) 43 25
michael.schlensok@geocenter.de

SC

Vertretung PLZ-Regionen

35, 40-47, 50-59, 66-67, 76, Luxemburg

Sebastian Schlensok

Tel. (05402) 984 14 00, Fax (05402) 984 14 01
sebastian.schlensok@geocenter.de

KT

Vertretung PLZ-Regionen

36, 63, 80-87, 89, 90-97

Gunther Cwieniczek

Tel. & Fax (07304) 43 63 89, Mobil 0157-83 03 53 03
gunther.cwieniczek@geocenter.de

CK

GEO Regionalvertrieb GmbH

Tel. (07181) 86 02-19, Fax (07181) 86 02-29
vertrieb@georegional.com

WB

Sport- und Ausrüstungshandel bundesweit

Thomas Kettler

Tel. +49 (0)40 39 10 99 10,
Fax +49 (0)40 390 68 20
Mobil 0170 - 299 29 15
thomas@thomas-kettler-verlag.de

KL

Wir werben in:

BuchReport, BuchMarkt, KanuMagazin, kajak-Magazin, SUP Board Magazin, Trescher Verlag, NORR, Verlag grünes herz

Unsere Auslieferungen

Auslieferung Deutschland

Prolit

Siemensstr. 16
35463 Fernwald
Tel. +49 (0)641 943 93-24
Fax +49 (0)641 943 93-89
Ansprechpartnerin: **Nina Kallweit**
n.kallweit@prolit.de



Vertretung & Auslieferung Schweiz

AVA Verlagsvertretungen

Industrie Nord 9
CH-5634 Merenschwand
Tel. +41 (0)44 762 42 58
verlagsservice@ava.ch

AVA Verlagsauslieferung AG

Industrie Nord 9
CH-5634 Merenschwand
Tel. +41 (0)44 762 42 00
Fax +41 (0)44 762 42 10
avainfo@ava.ch

Auslieferung & Vertretung Österreich

Freytag-Berndt und Artaria KG

Industriestr. 10
A-2120 Wolkersdorf
Tel. +43 (0)1 869 90 90-84, -85, -86
Fax +43 (0)1 869 88 55
sales.at@freytagberndt.com

Auslieferung & Vertretung Niederlande

Willems Adventure

Pilootweg 11G
NL-4696 RJ Stavenisse
Tel. +31 (0)85 877 22 15
hello@willemsadventure.nl

Direkter Kontakt zum Verlag

Thomas Kettler Verlag

Von-Hutten-Str. 15
22761 Hamburg
Tel. +49 (0)40 39 10 99 10
Fax +49 (0)40 390 68 20
info@thomas-kettler-verlag.de

Pressearbeit & Marketing:

Thomas Kettler

Tel. +49 (0)40 39 10 99 10
Mobil +49 (0)170 - 299 29 15
thomas@thomas-kettler-verlag.de

Grafik und Technik:

Carola Hillmann

Tel. +49 (0)40 39 10 99 10
carola@thomas-kettler-verlag.de